



CLUBE DE ORIENTAÇÃO DO EXTREMO SUL CATARINENSE

BOLETIM Nº 02



ARARANGUÁ - BALNEÁRIO ILHAS

Araranguá é um município litorâneo, localizado no extremo sul do estado de Santa Catarina, estando a uma altitude de 13 metros, com uma população de 68.228 habitantes, fazendo da cidade a terceira mais populosa do Extremo Sul Catarinense, com uma área de 304,05 km². Um dos pontos turísticos da cidade, conhecido por suas belezas naturais e atividades de lazer, é o **Morro dos Conventos**.

O local oferece praias, dunas, lagoas, furnas e a foz do Rio Araranguá, além de um mirante com vista para a região.

Mas a beleza exótica e convidativa, você vai encontrar em uma pequena Ilha de Pescadores, localizada entre o Rio Araranguá e o mar, no Balneário de **Ilhas**. Seus moradores vivem da pesca e do artesanato. Ali você desfruta da natureza viva e da melhor gastronomia à base de frutos do mar. E é neste contexto que convidamos você para desfrutar do melhor terreno para prática da Orientação, em meio às florestas, matas e lagoas naturais. Maiores informações no link abaixo:

[https://www.google.com/maps/d/viewer?
mid=13w2rIqYxjYtUfy0WiLY2GtqvAN5X7fM&usp=sharing](https://www.google.com/maps/d/viewer?mid=13w2rIqYxjYtUfy0WiLY2GtqvAN5X7fM&usp=sharing)



PROGRAMAÇÃO

Data	Horário	Atividade	Local
11/09/25 (5ª feira)	Até 22h00min	Divulgação dos horários de partida.	Site e redes sociais
13/09/25 (sábado)	14h00min	Início da Partida – Percurso Médio	JN Materiais de Construção, Balneário Ihas – Araranguá – SC.
	19h00min	Espetáculo Circense, com o palhaço Moleza.	
14/09/25 (domingo)	09h00min	Início da Partida – Percurso Longo (RNO)	
	14h00min	Premiação – a cargo da ORIESC	



ÁRBITRO

MARCO AURÉLIO AZOLIN, árbitro da FCO, registro CBO nº 586/14356.

* Dúvidas relativas a Regras ou irregularidades cometidas (antes, durante ou depois da prova), ou conduta antidesportiva, devem ser reportadas ao Árbitro, através do Whatsapp (41) 9 92070595.



ÁRBITROS AUXILIARES

- Ana Elizabeth Moiseichyk –CBO 3714

- Mirela Fernanda Galvão Paraná –CBO 2085

COMISSÃO ORGANIZADORA

FUNÇÃO	RESPONSABILIDADE
Diretor do evento	PAULO CALISTO BECKER
Diretor Técnico	PAULO CESAR RODRIGUES CASTRO
1) Mapeamento	PAULO CESAR RODRIGUES CASTRO e MARCELO LUÍS KONRATH
2) Planejamento de percursos	PAULO CESAR RODRIGUES CASTRO
Diretor da arena	FÁBIO NUNES DA COSTA
1) Gerente de Partida	VANDERLEI BECKER
2) Gerente de Chegada	LEONARDO BORDINI (*)
3) Secretaria	BIANCA DA SILVEIRA DE FREITAS
4) Apuração	MARCO AURÉLIO PEDROSO DA ROSA e MILENA TRIBINO ZAGO



REGRAS

Conforme os regulamentos previstos da IOF, CBO, FCO e CICOr 2025:

<https://www.cbo.org.br/arquivo?caminho=CBO/01%20-%20CBO/Regras>

https://azimuteweb.s3.sa-east-1.amazonaws.com/ORIESC/Anexos%202025/1_-_FCO_ORIESC_-_Regulamento_XXVII_CiCor_2025_Anex_250528_152338.pdf



INSCRIÇÕES

Inscrições encerradas no Sistema CBO, por categoria. Continuam as inscrições no percurso ABERTO. Todos os atletas que se inscreveram e alugaram o SICARD, deverão passar na secretaria do evento para apANHAR o mesmo, com a Bianca. As inscrições no percurso ABERTO ou ACOMPANHADO poderão ser realizadas até 1h hora antes do horário de partida da prova, também na Secretaria do evento, mediante disponibilidade de mapa. Informações: (48) 99600-7693 Bianca ou (55)999214834 Becker.



PERCURSOS – ESTATÍSTICAS

No **sábado**, dia 13 de setembro, percurso Médio.

No **domingo**, dia 14 de setembro, percurso Longo, válido para o

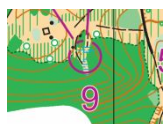


Ranking

Nacional de Orientação – RNO, conforme regulamento do CiCor 2025.

CiCor 2025 – COrESC							
QUADRO ESTATÍSTICO – MÉDIO (13 Set – sábado)							
Percurso	Grupo	Categorias Floresta	PC	Dist	Dnv	Escala	Tempo
1	E1	H Adu E	13	5,2	60	7500	
2	E2	D Adu E	12	4,8	50		
3	E3	H Jún E	10	3,5	30		
		D Jún E					
4	A1	H Adu A	12	4,3	45		
5	A2	H Más A	12	4	50		
		D Adu A					
6	A3	H Sên A	12	3,9	50		
		D Más A					
7	A4	H Vet A	11	3,7	40		
		D Sên A					
		H Jún A					
8	A5	H Vip A	10	3,4	50		
		D Vip A					
		D Vet A					
		D Jún A					
9	B1	H Adu B	14	3,7	55		
		H Más B					
		Aberto					
10	B2	H Sên B	13	3,4	50		
		D Adu B					
		D Más B					
11	B3	H Vet B	13	3,3	35		
		D Sên B					
		H Jún B					
12	B4	D Vet B	11	2,5	30		
		H Vip B					
		D Vip B					
		D Jún B					
		H Juv B					
13	B5	H Inf B	10	2,6	45		
		D Inf B					
		D Juv B					
14	N1	P Lon N	9	2,3	20		
15	N2	P Méd N	8	2,2	15		
16	N3	P Cur N	8	2,1	15		
17	N4	PCD	7	1,4	5		

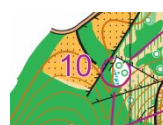
CiCor 2025 – COrESC							
QUADRO ESTATÍSTICO – LONGO (14 Set – domingo)							
Percurso	Grupo	Categorias Floresta	PC	Dist	Dnv	Escala	Tempo
1	E1	H Adu E	26	10,5	105	10000	
2	E2	D Adu E	24	9,1	90		
3	E3	H Jún E	15	4,7	60	7500	
		D Jún E					
4	A1	H Adu A	20	6,8	90	10000	
5	A2	H Más A	20	7	45		
		D Adu A					
6	A3	H Sên A	19	6,1	60		
		D Más A					
7	A4	H Vet A	20	6,1	55	7500	
		D Sên A					
		H Jún A					
8	A5	H Vip A	17	5	50	7500	
		D Vip A					
		D Vet A					
		D Jún A					
9	B1	H Adu B	22	6,4	65	10000	
		H Más B					
		Aberto					
10	B2	H Sên B	19	5,7	60	10000	
		D Adu B					
		D Más B					
11	B3	H Vet B	15	5	30	7500	
		D Sên B					
		H Jún B					
12	B4	D Vet B	13	4,1	30	7500	
		H Vip B					
		D Vip B					
		D Jún B					
		H Juv B					
13	B5	H Inf B	10	3,6	25	7500	
		D Inf B					
		D Juv B					
14	N1	P Lon N	11	3,7	25		
15	N2	P Méd N	9	2,7	15		
16	N3	P Cur N	8	2,5	15		



UNIFORMES

De acordo com as Regras 127 e 128 das RGOP/CBO.

A cobertura total das PERNAS e parcial dos BRAÇOS é obrigatória para o Percurso Clássico. É PROIBIDO O USO DE SHORTS E CAMISETAS SEM MANGAS!



RESPONSABILIDADES

Conforme as Regras de Orientação Pedestre - ROP-2025, da Confederação Brasileira de Orientação - CBO, deve-se observar o seguinte:

Regra 6.6 Ao se inscreverem para participar de um evento de orientação, os atletas ou seus responsáveis legais obrigatoriamente **DECLARAM** que são responsáveis pelos riscos, problemas físicos ou fisiológicos que porventura venham a sofrer durante os deslocamentos, área de concentração

bem como a execução dos percursos, isentando os responsáveis pelas áreas, promotores e organizadores do evento de qualquer responsabilidade decorrente de acidentes ou incidentes que venham a ocorrer antes, durante e ou após as competições do evento. Também **ATESTAM** que gozam de perfeitas condições físicas e médicas para competir regularmente no evento. O seguro contra acidentes pessoais é de responsabilidade do atleta ou clube/entidade ao qual é filiado.

Regra 6.14 O atleta, ao se inscrever em um evento de Orientação, autoriza o uso de suas imagens para fins de divulgação e promoção do esporte.

Regra 6.15 Os menores de 18 anos de idade só poderão participar de competições oficiais da CBO, após a apresentação de autorização dos pais ou responsável legal, conforme Anexo N da ROP 2025.



SISTEMA DE CONTROLE

Será usado o sistema SPORTIdent, com os “picotadores” SI-Card (chips), que podem ser alugados junto com a Inscrição, ao preço de R\$ 6,00.

No caso de **EXTRAVIO** do SI-Card, o atleta reembolsará à organização da prova o valor de R\$ 300,00. Este dispositivo deve ser retirado pelo atleta na Secretaria do evento, antes do horário de partida, no dia da Prova.

O atleta que **DESISTIR** do percurso deverá passar pela apuração para registrar sua desistência.

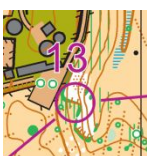


MAPAS

Mapa inédito. Os mapas serão confeccionados de acordo com as Especificações Internacionais para Mapas de Orientação.

As escalas dos mapas e respectivas categorias estarão de acordo com as ROP/CBO e regulamento do CiCOOr 2025.

As áreas marcadas no mapa como **área privada** e **área perigosa** devem ser respeitadas pelos atletas.



PREMIAÇÃO

Medalha de participação para todos os atletas em cada etapa.

Premiação final do CiCOOr 2025: a cargo da **Federação Catarinense de Orientação**. Será realizada a classificação e premiação final do CICOr 2025, (categorias E, A e B) na última etapa, no dia 14 de setembro de 2025, domingo.

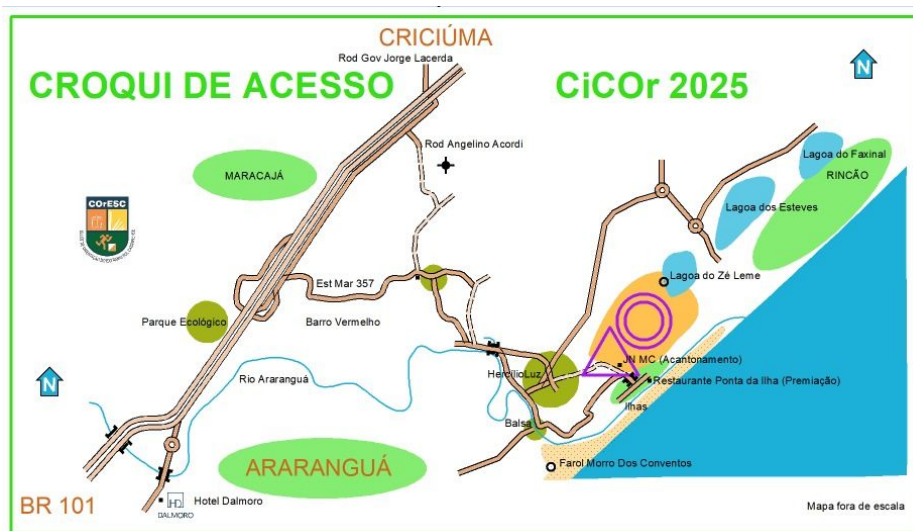


LOCAL DA COMPETIÇÃO

JN Materiais de Construção, Hercílio Luz, Araranguá - SC, 88900-000.

<https://maps.app.goo.gl/HcYm242XADsJenPi9>

Croqui das etapas



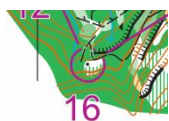
PRINCIPAIS DISTÂNCIAS

- Estacionamento/Partida: 400 metros ou 5 minutos caminhando. Não será permitido estacionamento ao longo da estrada que margeia a Partida. O deslocamento deverá ser feito a pé.
- Estacionamento/Chegada: 250 metros, deslocamento a pé.
- Chegada/Apuração: 200 metros, com balizamento intermitente.
- Arena principal/Restaurante Ponta da Ilha: 500 metros (a pé ou de carro).
- Arena/Centro de Ilhas: 500 metros.



PROVA – TERRENO

Percursos Floresta: possui áreas com banhados intransponíveis (307), com vegetação densa e terreno pantanoso, floresta de eucaliptos (405), combinado com vegetação de corrida lenta (407) e vegetação possível caminhar (409), mata nativa (vegetação de corrida lenta (406), possível caminhar (408) e difícil caminhar (410). A altimetria do local é considerada baixa; em períodos de chuva, as áreas alagáveis formam pequenas lâminas de águas rasas. Pequenos charcos indistintos (310), transponíveis (308), combinados com vegetação (407 e 409). Possui também área aquática intransponível (301). Presença de gado, poucas cercas e expressiva quantidade de trilhas e valas com águas intransponíveis.



TRANSPORTE – ACANTONAMENTO – HOSPEDAGEM – ALIMENTAÇÃO

TRANSPORTE: por conta dos atletas, clubes e entidades. O local da competição conta com infraestrutura de estacionamento. Para quem está hospedado em Araranguá, existem duas alternativas para se chegar à localidade de ILHAS: a primeira e mais comum, porém com um trajeto maior, é se utilizado da BR 101. A segunda é fazer uso da Balsa, com um percurso mais curto. A balsa funciona das 07h00min às 24h00min, todos os dias. O valor por automóvel é de cinco reais e o tempo de espera pode chegar até 20 minutos, caso a lotação não esteja completa. A organização recomenda o trajeto via BR 101.

ACANTONAMENTO: no local da prova, SEM CUSTO. O local é coberto, com piso cru, ideal para armação de barracas e colocação de colchões. Dispõe de dois banheiros/chuveiros externos. Não oferece infraestrutura de cozinha. Caso o atleta desejar confeccionar a sua alimentação, poderá utilizar o seu fogão/fogareiro. Na localidade de ilhas temos panificadora, açougue, peixarias diversas e minimercados, todos distam, em média, 500 metros do local do acantonamento. Pedimos aos atletas que respeitem a privacidade da casa do proprietário, restringindo-se o uso, ao seu local de acantonamento. Os

interessados em acantonar, deverão enviar mensagem para **BECKER** - telefone WHATSAPP 55999214834, informando nome completo, número de pessoas, clube e o período desejado.

HOSPEDAGEM: a rede hoteleira da cidade de Araranguá é vasta. Caso o interessado deseje se hospedar na cidade de Criciúma, a mesma dista 30 km do local da competição, via BR 101. Recomendamos o hotel Dalmoro, em Araranguá. Fizemos contato com a direção e estão oferecendo desconto para os atletas Orientistas, com reservas para unidades *single*, duplo e até 05 pessoas, com valores diferenciados. Falar com a Juliana. O mesmo fica na saída norte de Araranguá, próximo do rio Araranguá, saída para a BR 101. No mesmo complexo temos uma excelente churrascaria, que fica aberta sexta, sábado e domingo, inclusive sábado à noite. Fone 4835240770.

ALIMENTAÇÃO: a localidade de Ilhas contempla três restaurantes, com cardápios variados e foco em peixes e frutos do mar. Um deles, restaurante Ponta da Ilha, com a Ana e o Rinaldo, que estarão oferecendo um desconto especial para os Orientistas. Fone: 48991538790.

No sábado e no domingo teremos uma barraca que estará ofertando um café colonial, para as manhãs e tardes, dentro da arena, organizado pelo Clube de Mães. Os preços são módicos e vale à pena conferir, a comando da Dete e do Nei. Fone: 48991485019.

Existem várias peixarias na ilha, com peixes frescos ou recém-congelados, a um preço bem acessível. Uma delas está em frente à arena, do Sr Hamilton, fone: 48991485019. Portanto fica a dica: leve sua caixa de isopor, vale à pena conferir!



INFORMAÇÕES GERAIS

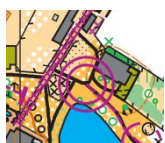
- 1) Banheiros para os atletas: serão disponibilizados quatro banheiros químicos: 02 (dois) estarão na arena, próximo da chegada e 02 (dois) na ida para a partida.
- 2) Banho para os atletas, temos duas opções disponíveis: a primeira, na arena principal, com dois chuveiros conjugados com banheiro e quatro chuveiros externos, montados pela organização. A segunda opção fica a caminho do restaurante Ponta da Ilha, onde será a premiação.
- 3) No Restaurante Ponta da Ilha terá local a premiação do CICOR 2025.
- 4) Atletas surdos deverão conduzir apitos.
- 5) ORDEM DE PARTIDA: estará disponível a partir de quinta-feira à noite, no seguinte link:
 - 4ª Etapa: <https://helga-o.com/start/index.php?lauf=3294&lang=&country=>
 - 5ª Etapa: <https://helga-o.com/start/index.php?lauf=3295&lang=&country=>

Maiores informações poderão ser obtidas com o Diretor da prova, **BECKER**, pelo telefone WhatsApp (55) 99921-4834.

Instagram: @coresc_clube_orientacao



Criciúma, 10 de setembro de 2025.



HOMOLOGAÇÃO DESTE BOLETIM

Assinado no original e autorizada divulgação:

MARCO AURÉLIO AZOLIN
Árbitro da FCO, registro CBO nº 586/14356.

PAULO CALISTO BECKER
Presidente do COrESC e Diretor da prova



JN MATERIAS DE CONSTRUÇÃO

FERNANDES
JARDINAGENS (48) 99850-9461

